



# COMUNE DI CASTELNUOVO RANGONE












## VARIANTE GENERALE AL PIANO REGOLATORE GENERALE COMUNALE

Marzo 2008

### TAVOLA 4 CENTRO STORICO

Categorie di tutela, unità di intervento e uso del suolo

Rapp. 1 : 1.000

-  Limite del Centro Storico
-  Unità minime di intervento  
(ove non coincidenti con le unità edilizie)
-  A 1 - Restauro Scientifico
-  A 2/a - Restauro Conservativo
-  A 2/b - Risanamento Conservativo
-  A 3A - Ristrutturazione edilizia di Tipo A
-  A 3B - Ristrutturazione edilizia di Tipo B
-  Superfetazioni da demolire
-  Percorsi carrabili
-  Spazi pedonali
-  Spazi pedonali e di parcheggio

#### SPORTELLO UNICO PER L'EDILIZIA

Via Turati n° 10/a, 41051 Castelnuovo Rangone  
tel. 059 534840 - fax 059 534861

E-mail: [edilizia.privata@comune.castelnuovo-rangone.mo.it](mailto:edilizia.privata@comune.castelnuovo-rangone.mo.it)

A cura di:

Responsabile, SACCANI Geom. Giuliano  
Coordinamento tecnico, ALLEGRA Geom. Giancristoforo  
Elaborazione grafica, BELLENTANI Geom. Alessandro

